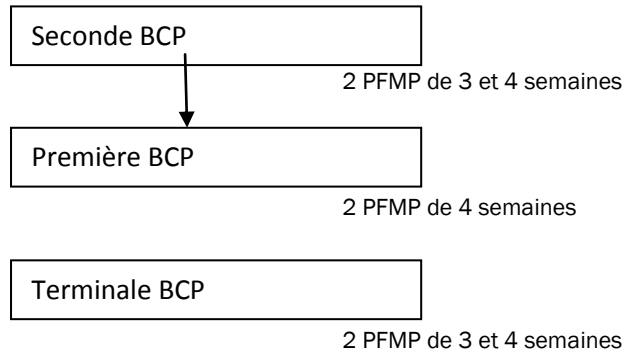


LES PÉRIODES DE FORMATION EN MILIEU PROFESSIONNEL

22 semaines sur 3 ans



Objectifs

- ✓ Acquisition d'une meilleure connaissance du monde professionnel et de l'emploi
- ✓ Acquisition et/ou approfondissement des compétences professionnelles
- ✓ Capitalisation d'expériences pour construire son avenir professionnel
- ✓ Intégration à une équipe de travail

Lieu(x) d'accueil

- Topographes
- Cabinets de géomètres
- Entreprises de travaux publics
- Services techniques de mairie
- Services du cadastre

Les conditions d'admission

Après une 3^{ème}
Après une seconde
Après un CAP


Les Poursuites d'études

En 2 ans :

- ✓ BTS Géomètre Topographe
- ✓ BTS Travaux publics
- ✓ BTS Technico-commercial option vente des matériaux du bâtiment

Insertion professionnelle

- Bureau d'études topographiques
- Cabinet de géomètre expert
- Entreprise du bâtiment et des travaux publics
- Services publics : Cadastre, Institut Géographique National, SNCF, EDF, GDF,...
- Services techniques des collectivités locales, aménagement, urbanisme, ...



VOUS ÊTES ATTIRÉ PAR LE TRAVAIL DE TERRAIN, LE DAO.



2 rue de Montréal
17205 ROYAN CEDEX
Tél. 05 46 23 55 00
Fax 05 46 23 55 01
Courriel : ce.0171571r@ac-poitiers.fr
Site : <http://www.lyc-atlantique.org>

Qualités requises

- ❖ Méthodique et consciencieux
- ❖ Soigneux et réfléchi
- ❖ Aimer la vie au grand air et travailler et équipe

EXAMEN

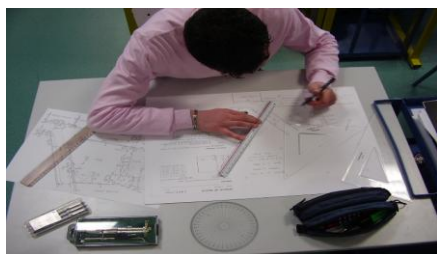
- ✓ Une partie de l'évaluation du bac professionnel se déroule en Cours de Formation
- ✓ Une autre partie se déroule en fin de cycle dans le cadre d'un examen ponctuel
- ✓ Le BEP Topographie est intégré dans l'enseignement du BAC et validé en fin de première professionnelle.

L'Internat

- ✓ Ouvert dès le dimanche soir pour les élèves dont la résidence est éloignée
- ✓ Etude obligatoire en salle deux fois par semaine pour les classes de secondes

Le CDI

Ouverture le soir pour les élèves internes de 20 h à 21 h 45



Programme de formation

<u>ENSEIGNEMENT GÉNÉRAL</u>	1 218 h
<u>ENSEIGNEMENT PROFESSIONNEL et GÉNÉRAL LIÉ A LA SPÉCIALITÉ</u>	1 472 h
<u>Aide personnalisée</u>	210 h
<u>Total sur les 3ans de formation</u>	2 900 h

Contenu de la formation

Mettre en œuvre les méthodes et les instruments de la topographie.

Réaliser des relevés et des implantations sur le terrain.

Traiter numériquement les données relevées sur le terrain.

Réaliser des plans à l'aide du DAO.

Connaître et appliquer les règles du droit professionnel : droit civil, cadastre, urbanisme, ...



La vie au Lycée :

Les activités possibles au lycée :

Par la Maison des lycéens :

Au lycée :

- ✚ baby-foot, billard, jeux de société, création de clubs (musique-zumba-boxe-hip hop-salsa...)
- ✚ soirée des internes, photos de classes, participation aux voyages scolaires ...

A l'extérieur :

- ✚ Sorties culturelles : théâtre, danse, musique, arts de la piste, cinéma ...
- ✚ Sorties ludiques et sportives : bowling, accrobranche, VTT, char à voile, kayak, surf, équitation, escalade, BMX



Par l'Association Sportive



De septembre à fin mai, des activités physiques et sportives variées qui visent le développement, le partage et l'enrichissement de nos élèves (encadrées par les professeurs d'EPS).

- ✚ **Les lundis, mardis et jeudis soirs (18h à 19h) :**
Musculation (salle spécifique au lycée), Fitness (step, abdos fessiers, stretching...) et Futsal.

- ✚ **Les mercredis après-midi (13h30 à 15h30) :**
Les spécialités du lycée : sauvetage côtier, escalade, raid multi activités (VTT, C.O., Kayak...)
Les animations sportives : golf, tir à l'arc, surf, raid des lycéens, char à voile...
Les animations élèves : découverte d'une activité sportive par des élèves spécialistes.
Les compétitions sportives : (à la demande des élèves) : avec l'UNSS des rencontres inter-établissements pouvant mener jusqu'aux championnats de France.